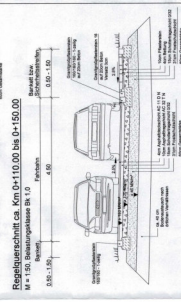
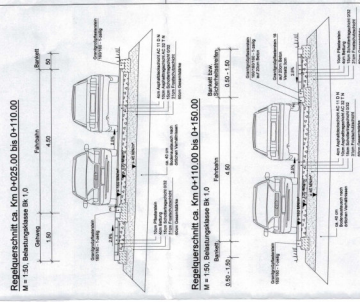
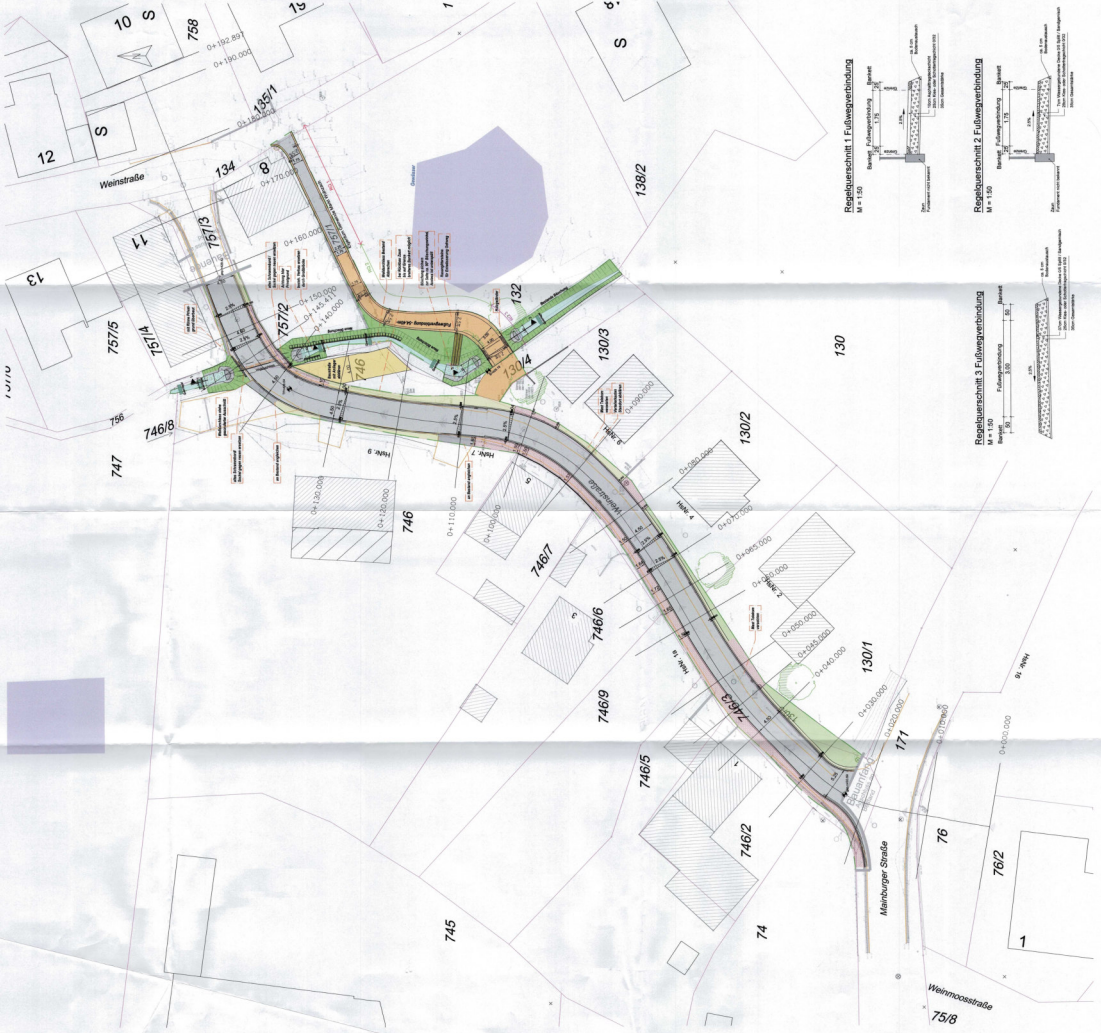


Kilometer: 0+000.00 bis 0+190.00
M=1:250



Legende	
	Schwarzwasser
	Fußgänger mit Achse
	ÖPNV / Schrammstühlen / geflutet
	Marginalstraße
	Grenzt - Kleinfuß
	Bereitsierte Straße
	Absenkung
	Holzbohlen / Holzgerast
	Absenkung mit Fahrgewebe
	Info
	Laufstrecke (ohne Verknüpfung)
	Baustellensperre
	Vorweggebaute Decke
	Belastbar / Verkehrsfläche
	Überschnitt

MKZ: 113051

1:1	1:250	1:500	1:1000	1:2000
DIN	EN	EN	EN	EN
1:1	1:250	1:500	1:1000	1:2000
1:1	1:250	1:500	1:1000	1:2000

ENTWURF
S 3.100 01
Ausbau der Weinstraße mit Erneuerung des Durchlasses in Oberfurterbach

Projekt Nr. 19.3011
Plan Nr. S 3.100-01
Mastab 1:250/250

Lageplan Weinstraße

Vorbereitung
Dorfenerneuerung Oberfurterbach
Markt Winzach
Pfaffenhofen a. d. Alm

Bauherr
Teilnehmergeinschaft Oberfurterbach
Markt Winzach

