

Bebauungsplan Nr. 030
des Marktes Wolnzach

„An der Josef-Reindl-Straße“

2. Änderung
im vereinfachten Verfahren



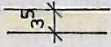

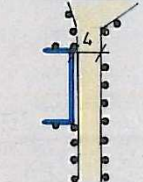


1030

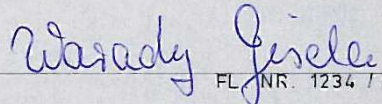
2. VEREINFACHTE ÄNDERUNG DES BEBAUUNGSPLANES „An der Josef - Reindl - Str.“
 FÜR DAS GRUNDSTÜCK FL. NR. 1234 / 8
 (Teilfläche)

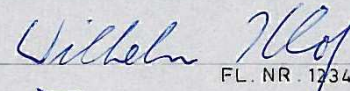
M. 1 : 1000

ZEICHENERKLÄRUNG :

-  GRENZE DES RÄUMLICHEN GELTUNGSBEREICHES DES BEBAUUNGSPLANES
-  ABGRENZUNG DES ÄNDERUNGSBEREICHES
- WA ALLGEMEINES WOHNGEBIET
-  EIGENTÜMERWEG
-  BAUGRENZE
-  4,00 m = ABSTAND DER BAUGRENZE VON DER GRUNDSTÜCKSGRENZE FL. NR. 1234 / 7 AN DER ENGSTEN STELLE.

DIE ANGRENZER :


 FL. NR. 1234 / 7


 FL. NR. 1234 / 16


 FL. NR. 1234 / 8

WOLNZACH / BURGSTALL, DEN 20. SEPT. 1986

Dipl.-Ing. Georg Fuchs
 Regierungsbaumeister
 8069 Wolnzach - Burgstall
 Hausnerstr. 21, Tel. 08442/8219