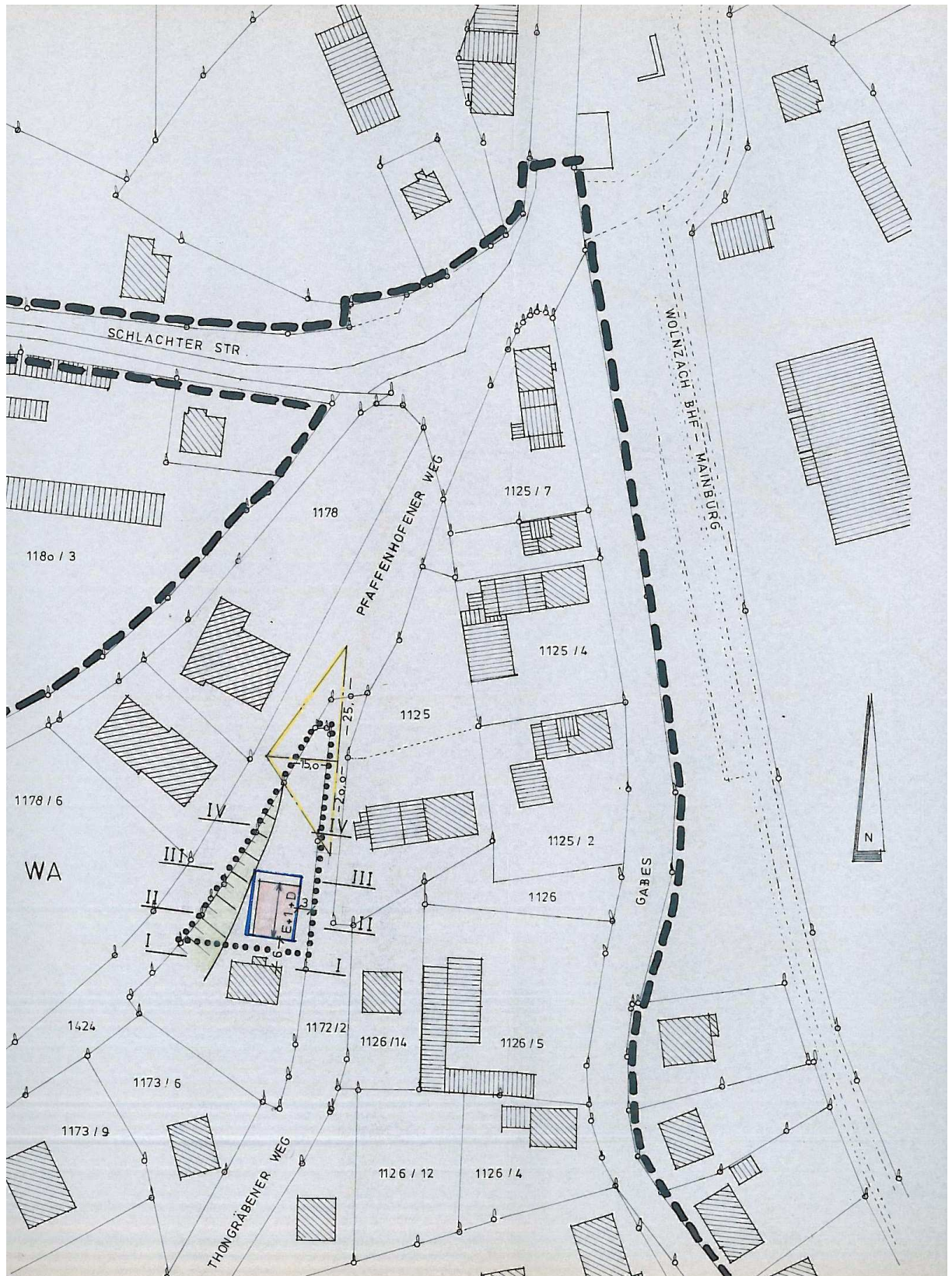


Bebauungsplan Nr. 018
des Marktes Wolnzach


„Pfaffenhofener Weg“


2. Änderung
im vereinfachten Verfahren




VEREINFACHTE ÄNDERUNG DES BEBAUUNGS- PLANES „PFAFFENHOFENER WEG“ FÜR DAS GRUNDSTÜCK FL. NR. 1173 / 6

M. 1 : 1000

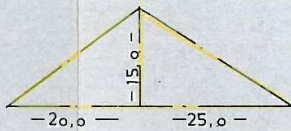
 GRENZE DES RÄUMLICHEN GELTUNGSBEREICHES DES
BEBAUUNGSPLANES

 ABGRENZUNG DES ÄNDERUNGSBEREICHES

 BAUGRENZE

 FIRSTRICHTUNG

WA ALLGEMEINES WOHNGEBIET



SICHTDREIECK MIT ANGABE DER SCHENKELLÄNGE. SICHTDREIECKE
SIND STÄNDIG VON JEDER SICHTBEHINDERNDEN BEBAUUNG, BE-
PFLANZUNG UND ABLAGERUNG VON MEHR ALS 0,80 m HÖHE
ÜBER FAHRBAHNOBERKANTE FREIZUHALTEN.



ERD- UND OBERGESCHOSS MIT AUSGEBAUTEM DACHGESCHOSS
ALS HÖCHSTGRENZE ZULÄSSIG.
ZULÄSSIGE DACHNEIGUNG 35° - 48°

DIE ANGRENZER :

Sengler

Lorenz

Dellw

Islinger Moyer

Stiegler

WOLNZACH - BURGSTALL IM NOV. 1985

Dipl.-Ing. Georg Fuchs
Regierungsbaumeister
8069 Wolnzach - Burgstell
Hausnerstr. 21, Tel. 08442/8219